

Fig. 1. § 466. — La plus haute des Aiguilles Rouges vue du lac Blanc.



Fig. 2 § 446.  
Un des pics des Aiguilles Rouges.




Fig. 5. § 467.  
Sommet de la plus haute des Aiguilles Rouges.



Fig. 7 § 471. — Ravin des Rupes  
Granit en filons dans la Gneiss.

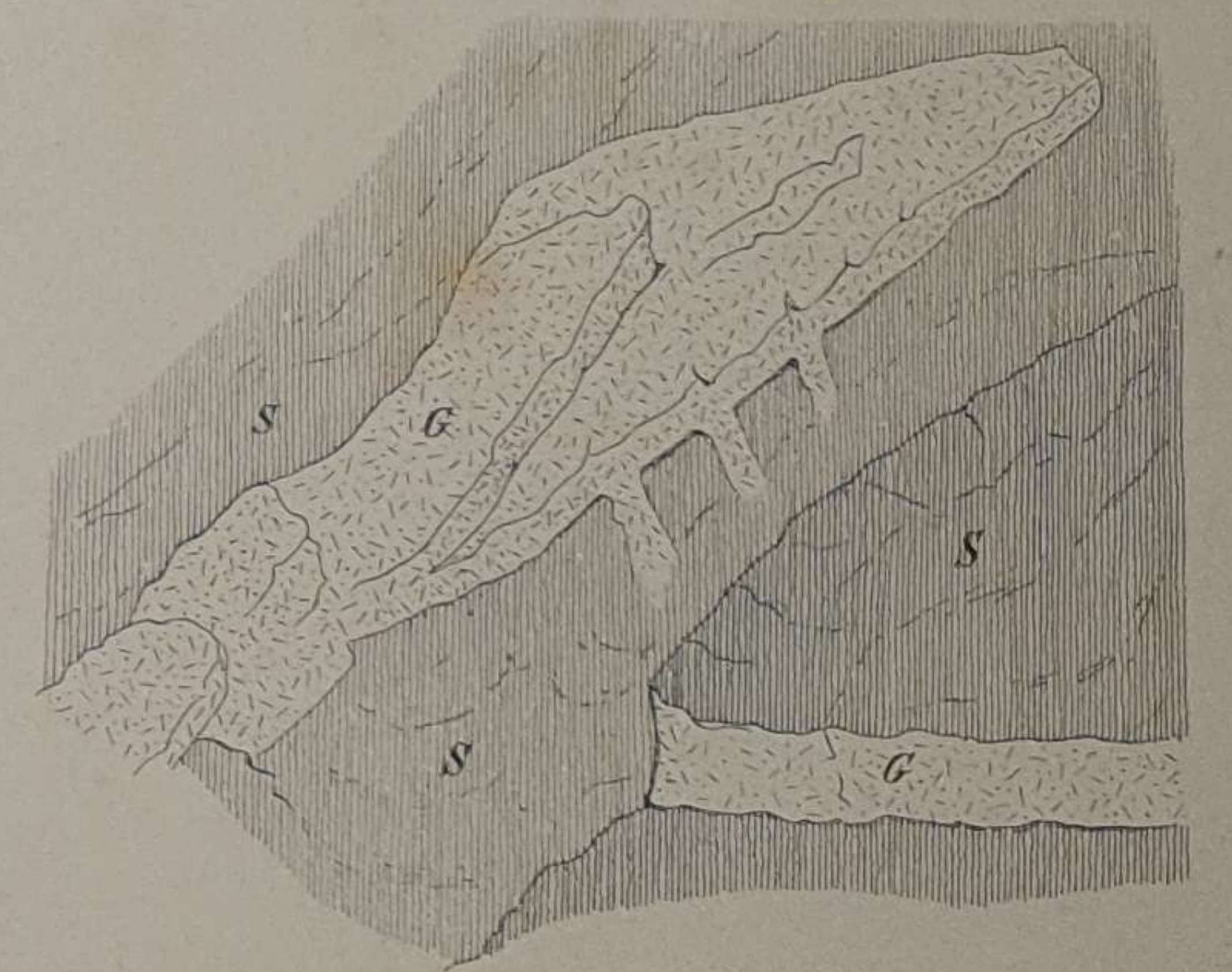


Fig. 4. § 468.

La plus haute des Aiguilles Rouges.

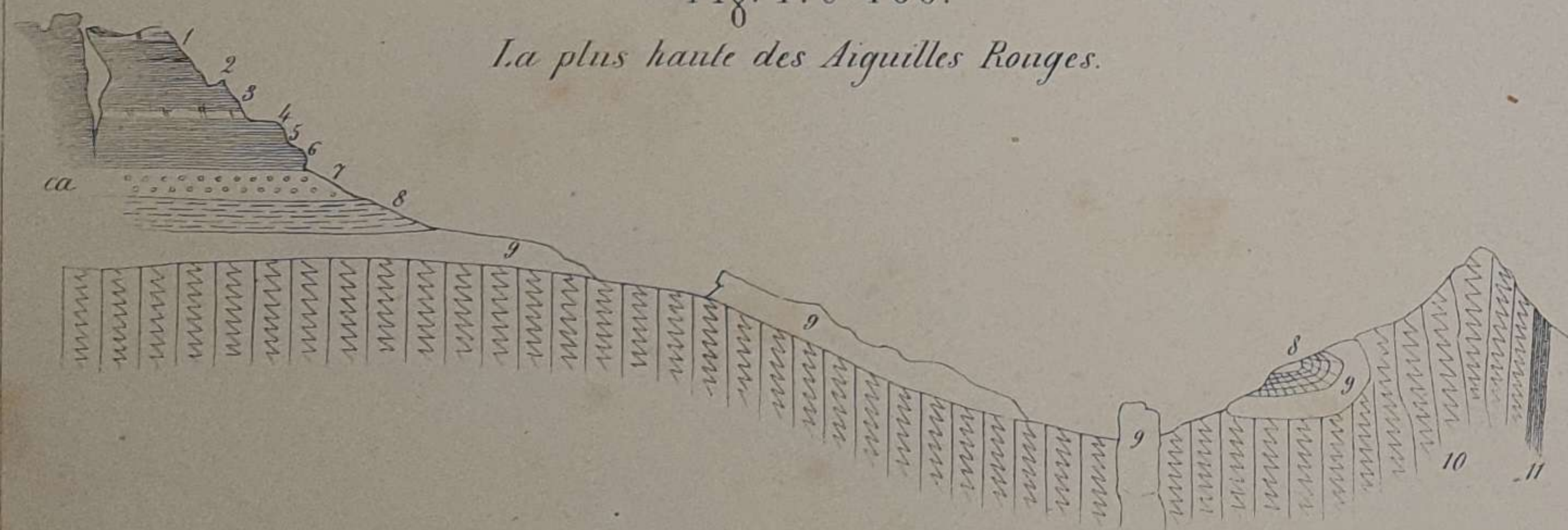


Fig. 5. § 465.



Fig. 6. § 471.  
Diagramme général des phénomènes accompagnant une  
masse granitique.

